



Itinerari número 2 De l'aparcament del Mas del Matà a la platja de les Llaunes

Identificació: Número 2 i pictogrames de color blau

Temps i quilòmetres

Km	Lloc	Temps**
0	Aparcament del Matà	0
0,1	Observatori Senillosa - Aguait i mas del Matà	5 min
0,7	Aguait de la closa del Puig	10 min
1	Aguait del Gall Marí	15 min
2	Aguait del Bruel	25 min
2,3	Platja del Matà - torre d'observació (fi)	40 min
Opció de retorn per la carretera del Matà: +2 des de l'aguait del Bruel fins a l'aparcament		+25 min

*distància acumulada **el temps indicat és l'acumulat, aproximat i no inclou l'estada a dins dels observatoris

Connexió amb d'altres itineraris:

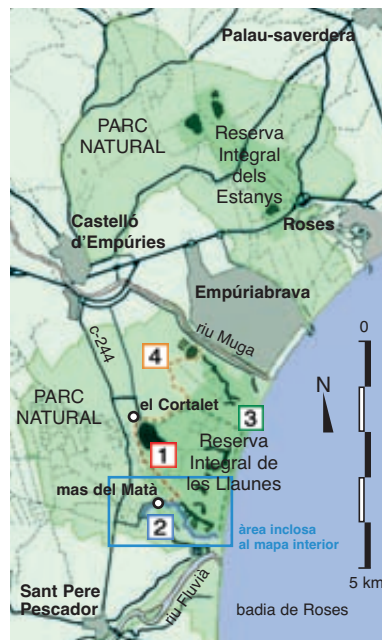
Aquest itinerari és, de fet, el segon tram d'un de més llarg que volta la reserva de les Llaunes des del Cortalet.

Al mas Matà connecta amb l'itinerari 1 (1), que permet accedir al Cortalet en mitja hora.

Des de la platja, connecta amb l'itinerari 3 (3), que recorre bona part de la platja entre la Muga i el Fluvià, passa darrera les llacunes i duu al Cortalet.

Des d'aquest itinerari, i des del Cortalet, es pot enllaçar amb l'itinerari 4 (4), que duu als estanys Europa i a Empuriabrava, coincidint en part amb la Ruta dels Estanys, que es pot recórrer amb bicicleta.

Situació:



Serveis:

Hi ha serveis (WC) vora el mas del Matà, on hi ha un cobert que pot servir com a àrea de lleure i aixopluc. El Centre d'Informació del Parc, el Cortalet, es troba a mitja hora d'aquest itinerari.

Recomanacions i normes per als visitants



Aquest és un itinerari lineal: els temps indicats són només d'anada, tingueu en compte els temps de tornada en organitzar la visita.



Alguns dels aguait d'aquest itinerari estan adaptats per a l'accés de persones amb limitacions de mobilitat. Consulteu el mapa interior per planificar la visita.



Els aparcaments del Parc Natural no disposen de servei de vigilància permanent. No deixeu objectes valuosos a dins dels vehicles.



Per treure més profit de la visita es poden concertar els serveis d'un guia. Així mateix, es poden llogar prismàtics, que us permetran gaudir de l'observació de la fauna. Consulteu al Centre d'Informació.



Eviteu tocar i sobretot, no alimenteu els cavalls de la Camarga. Per manyacs que puguin semblar, poden tenir reaccions imprevisibles i perilloses.



La pràctica de l'acampada lliure no és permesa en l'àmbit del Parc



A la primavera, l'estiu i la tardor convé portar repel·lents de mosquits



La captura i recollida d'animals i plantes no són permeses al Parc. Respecteu les flors, els cargols i els bolets.



Respecteu el silenci, especialment dins dels observatoris: accediu-hi sense fer soroll i tanqueu la porta amb cura.



Procureu generar el mínim de residus. Utilitzeu les papereres situades als aparcaments o emporteu-vos la brossa que genereu.



El recorregut de la platja (itinerari 3) està tancat del 1 d'abril al 15 de juny, per respectar la tranquil·litat dels ocells nidificants.

Centre d'Informació del Parc Natural

Mas El Cortalet

17560 Castelló d'Empúries


Telèfon: 972 454 222 / Fax: 972 454 474

Horari: del 1-IV al 31-IX: de 9.30 a 14.00 i de 16.30 a 19.00
del 1-X al 31-III: de 9.30 a 14.00 i de 15.30 a 19.00

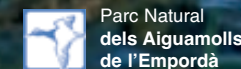
www.parcscatalunya.net



Itineraris



- Mas del Matà
- Platja del Matà - les Llaunes



Parc Natural
dels Aiguamolls
de l'Empordà



Generalitat de Catalunya
Departament de Medi Ambient
i Habitatge

2

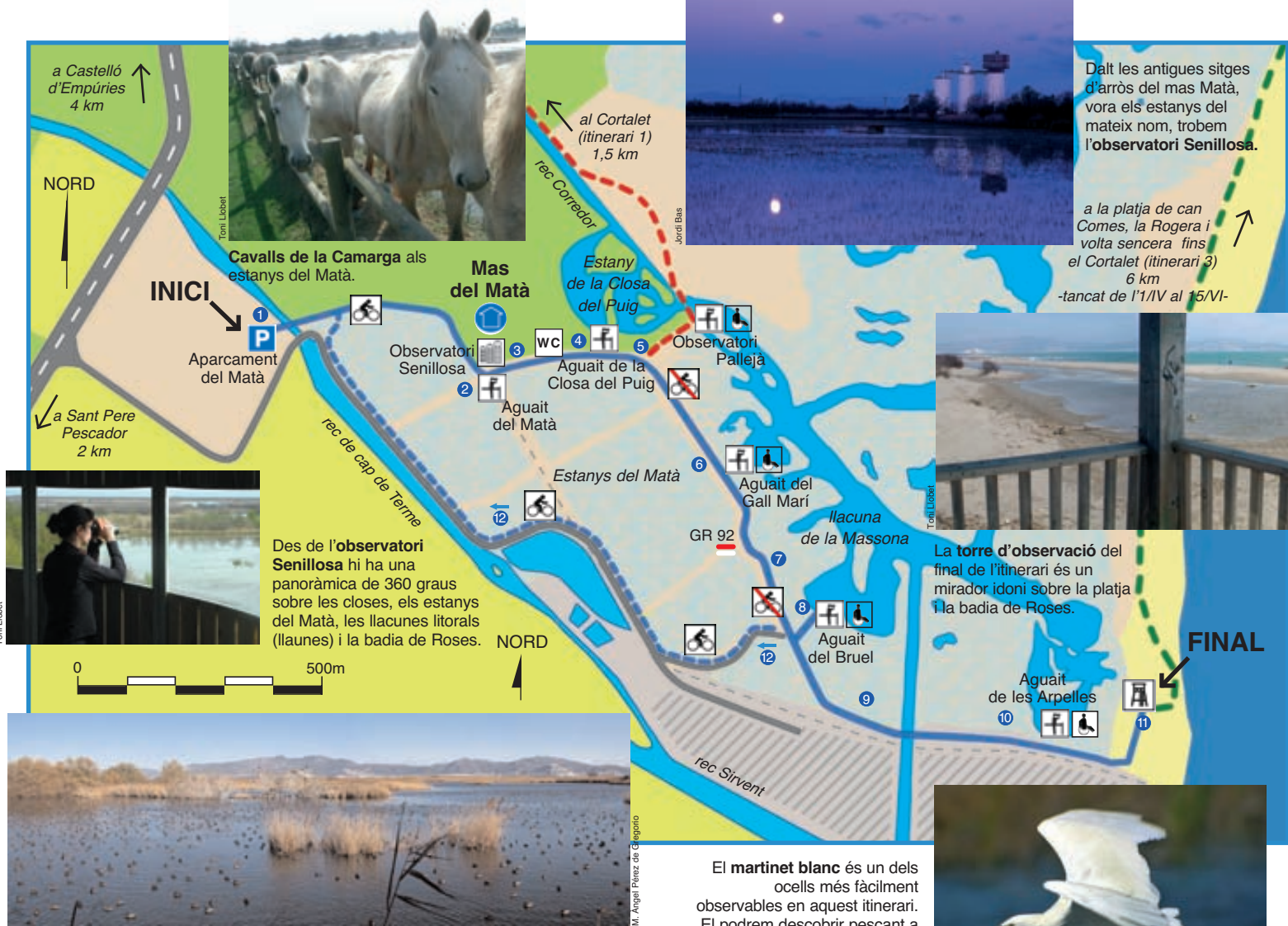
Itinerari número 2 De l'aparcament del Mas del Matà a la platja de les Llaunes

Descripció general de l'itinerari i indicacions:

Aquest itinerari permet conèixer part de la franja litoral del Parc, des dels estanys d'aigües dolces i poc profundes, al Matà, fins a la platja, tot vorejant la llacuna litoral de la Massona. Els nombrosos aguait de l'itinerari i l'altíssima torre Senillosa permeten tenir una visió excel·lent de la fauna, els hàbitats i l'espai en conjunt.

- 1 L'itinerari surt de l'aparcament del Matà. D'aquí, un corriol a través del bosc duu al camí que porta al mas.
- 2 Un cop arribats al mas del Matà, trobarem un primer observatori elevat a l'altre cantó de la bassa que ocupa l'antiga era del mas. Des d'aquí podrem observar els estanys del Matà.
- 3 Dalt una de les antigues sitges d'arròs hi ha l'observatori Senillosa, amb unes vistes excel·lents.
- 4 L'itinerari segueix darrera les sitges. De seguida arribem a l'aguait de la closa del Puig, entre el camí i l'estany del mateix nom.
- 5 Un xic més endavant trobem una bifurcació. A mà esquerra podríem enllaçar amb l'itinerari 1, fins el Cortalet. Per aquest mateix camí podem arribar-nos, a quatre passes d'aquí, a l'observatori Pallejà. El nostre itinerari, però, segueix a mà dreta.
- 6 Seguint amb els estanys a mà dreta, arribarem a l'aguait del Gall Marí, que permet observar un braç de la llacuna de la Massona. Atenció als cavalls de vora l'itinerari, no els toqueu!
- 7 L'itinerari segueix i fa una ziga zaga. Una passera de fusta permet evitar una zona sovint inundada. Deixem enrera els estanys del Matà.
- 8 Arribem a l'aguait del Bruel, a mà esquerra, vora la Massona.
- 9 Passat aquest aguait trobem un trencant a mà esquerra, que hem de seguir. Travessem una passera de fusta i tot seguit creuem el rec de desguàs de la reserva. La comporta de més avall permet mantenir la reserva inundada.
- 10 L'itinerari segueix a través del canyissar. Deixem el càmping a mà dreta i tenim a mà esquerra la mota que ens separa del tram final de la Massona.
- 11 Arribem a la platja, final de l'itinerari. Aquí hi ha una torreta d'observació.

- 12 Per tornar, podem seguir íntegrament el camí d'anada o bé, després de l'aguait del Bruel, prendre el camí a l'esquerra que ens permetrà voltar darrera els estanys del Matà, vora la carretera. Aquesta opció és poc recomanable en temps calorós i sec, quan els estanys estan més eixuts.



Des de l'**observatori Senillosa** hi ha una panoràmica de 360 graus sobre les closes, els estanys del Matà, les llacunes litorals (llaunes) i la badia de Roses.



Des de l'**aguait del Bruel** tenim una àmplia visió de la llacuna de la Massona i la serra de Verdura i el massís de cap de Creus de rerefons. A l'hivern, hi ha dies que els ànecs, com ara els **xarxets** de la fotografia, s'hi compten a centenars. A dalt dels tamarius s'hi aturen sovint els **corbs marins**.



Dalt les antigues sitges d'arròs del mas Matà, vora els estanys del mateix nom, trobem l'**observatori Senillosa**.

a la platja de can Comes, la Rogera i volta sencera fins el Cortalet (itinerari 3) 6 km -tancat de l'1/IV al 15/VI-



La **torre d'observació** del final de l'itinerari és un mirador idoni sobre la platja i la badia de Roses.



El **martinet blanc** és un dels ocells més fàcilment observables en aquest itinerari. El podrem descobrir pescant a les aigües somes dels estanys del Matà, o a la Massona a l'estiu, quan la llacuna té un baix nivell d'aigua.

Llegenda

- Itinerari 2
- Itinerari 2, opció de retorn (no aconsellable a l'estiu)
- Itinerari 1, fins el Cortalet, centre d'informació del Parc
- Itinerari 3 (volta sencera a la platja, tancat de l'1/IV al 15/VI)
- Observatoris
- Accés per a persones amb mobilitat reduïda
- Carretera
- Límit de la reserva natural integral

Paisatges

- Estanys, d'aigües permanents, excepte al pic de l'estiu
- Espais inundables, amb aigua només part de l'any
- Sulsures, vegetació de sòls salobres: joncs, salicornia, etc
- Prats, molts d'ells closos per tanques d'arbres (closos)
- Conreus, depenents de l'anyada i de la humitat del sòl
- Platja, des d'allà on trenca l'onada fins la reraduna
- Mar, de fons sorrencs relativament somers
- Assentaments humans, més o menys artificialitzats




L'itinerari permet visitar a fons els estanys del Matà i recórrer la riba sud de la llacuna de la Massona fins a la platja.

Quatre estacions
mil descobertes...

Primavera

Sens dubte l'època més seductora per recórrer l'itinerari. Tot verdeja i reviu, les daines prenen l'elegant color rogenc tacat de blanc, els ocells canten arreu, els amfibis es desperten.

De març a maig els estanys del Matà esdevenen punt d'aturada de multitud d'ocells migradors, sobretot els dies que la Tramuntana bufa fort i dificulta als ocells el camí cap al nord, obligant-los a buscar recer i aliments als estanys.



L'ànec roncaire arriba amb la primavera.

És també l'època de reproducció per als cames-llargues, que fan fràgils nius a les aigües somes dels estanys. Comencen a deixar-se veure les primeres pollades de fotja, d'aspecte despeninat, així com d'ànec coll-verd i polla d'aigua. Són presa fàcil per a l'arpella, que segueix patrullant els aiguamolls.

Arriben tètols, batallaires, cames-llargues i molts altres ocells limícoles, ardèides com el martinet ros i l'agró roig, capons, flamencs, fumarells... A la Massona, els cabussos emplomallats fan la dansa nupcial, i hi nien també fotges i cabussets.



Els cames-llargues es reproduïxen als estanys del Matà.



Polla blava menjant brots de balca.




Les granotes verdes rauquen de l'aigua estant, sobretot els capvespres plujosos

Si l'estiu és molt sec els estanys poden arribar a eixugar-se del tot, i als darrers tolls d'aigua s'hi concentraran els peixos, amfibis i insectes aquàtics, i tot darrera els ocells pescadors que en depenen.

La platja, reoberta als visitants a finals de juny, avançada l'època de reproducció dels ocells, esdevé punt de reunió de nombrosos visitants que cerquen sol i sorra, però continua éssent una de les més tranquil·les i solitàries de tota la costa Brava.

A partir del mes de juliol comencen a arribar ocells migradors del Nord, i els limícoles es concentren a les aigües ara somes de la Massona. A finals d'estiu les orenetes es concentren sobre els canyissars, per formar dormidors de milers d'exemplars abans d'iniciar el viatge cap a l'Àfrica.



La fotja és un ocell present tot l'any. A l'estiu se'n veuen seguides dels polls.



L'agró roig cria entre els canyissars. A l'estiu el podem veure pescant allà on hi hagi aigües poc fondes i vegetació riberenca per amagar-se.



El gavot, ocell marí que visita a l'hivern les aigües de l'golfe de Roses, és visible des de la torre d'observació de la platja.

Natura a descobrir:

- Àguila pescadora**, rapinyaire gran i escàs, s'atura dalt torres elèctriques i pals per menjar el peix capturat
- Anàtides**, presents tot l'any, a l'hivern fan estols de centenars d'individus i espècies diverses
- Polla blava**, el "gall mari", de bec roig intens, s'amaga prop de les balques, de les quals s'alimenta
- Limícoles**, nombroses espècies visiten les aigües somes a l'estiu, inici de tardor i primavera, en pas migratori
- Corbmarins**, nedan a les llacunes fondes i s'aturen dalt els arbres i llocs destacats, sovint amb les ales obertes
- Ànec roncaire**, símbol del parc, és visible a zones d'aigües somes entre febrer i abril
- Ocells marins** pescant a l'hivern a les aigües poc fondes del golf de Roses: xatracs, gavots, calàbries, ànecs marins...
- Arpella**, l'ocell rapinyaire dels aiguamolls, plana sobre estanys i canyissars
- Cabusset**, ocell cabussador menut i inquiet, cria als estanys i també és present a l'hivern
- Daines**, pasturen en indrets tranquils, i formen ramades de diversos exemplars
- Esplugabous**, blanc i de bec groc, freqüent a zones inundades i sovint prop del bestiar
- Limoni**, matoll dels sòls humits i salobres, escàs, floreix a la tardor, amb flors de color lil·lós.
- Agró roig**, present a la primavera i l'estiu, nia als canyissars i pesca als estanys
- Cavalls de la Camarga**, pasturen els estanys per mantenir-hi les aigües lliures de vegetació
- Moixons de canyissar**: balquers i boscarles a l'estiu, repicatolons a l'hivern i rossinyols bords tot l'any
- Cames-llargues**, arriben a la primavera i ocupen les aigües somes, on fan el niu
- Fotja**, ben negra amb bec blanc. Cria als estanys i a l'hivern s'hi afegeixen exemplars hivernants
- Cabussó emplomallat**, cria a les llacunes en petit nombre i a l'hivern n'hi ha al golf de Roses
- Granota verda**, i altres anurs, rauquen i proliferen a milers a la primavera i l'estiu
- Blauet**, ocell pescador que espia els peixos des d'un posader a vora l'aigua.
- Lliri groc**, les seves fulles verdes com llances apareixen a la fi de l'hivern i les flors grogues, a l'abril
- Fredelugues**, presents a l'hivern als camps i llocs inundats, de vegades en estols de centenars
- Llisses**, peixos d'aigües salobres, visibles quan salten sobre l'aigua de les llacunes

Tardor

Al principi de l'estació són abundants els ocells migradors de pas, que vénen del nord, entre els quals els limícoles són el grup més visible i divers.

Canvien els colors del paisatge: els arbres de les closos agafen tons torrats, els tamaris es fan ocres, floreix de lila el limoni, planta protegida, i la salicòrnia tenyeix les sulsure de color roig.



Grup de territs tresdits a la platja.

Sovintegen les llevantades, que porten pluges torrencials que poden inundar la zona i temporals severos que arriben a trencar la platja i omplir-la d'aigua de mar, que penetra fins les llacunes.



Alex Comas

Milers de curcules, tronc i tota mena d'objectes són arrossegats pel mar: és el moment de passejar per la platja.

Hivern

Els canyissars daurats, l'aigua blava del mar i de les llacunes i el blanc del Canigó nevad de fons són l'escenari dels dies d'hivern, més lluminosos que mai quan la Tramuntana, el fort vent del nord, ha netejat l'aire. Al mes de gener sovintegen els dies clars i serens, moment idoni per arribar-se a la platja i observar els ocells marins a les aigües tranquil·les del golf de Roses.

Els estanys del Matà s'omplen de becadells i fredelugues. A la Massona, com a totes les altres llacunes litorals, milers d'ànecs s'hi concentren per passar-hi els mesos més freds de l'any: sobretot coll-verds, xarxets i cullerots, però també morells, ànecs xiuladors i grisets, així com cabussets i corb-marins.

Xarxets a la Massona, des de l'aguait del Bruel.



Sensacions
per deixar-se seduir pel paisatge

- El so de fons de l'onatge trencant a la platja, que se sent d'arreu els dies de llevantada de tardor i hivern.
- El tacte de la sorra humida als peus, en caminar descalços per la platja una tarda suau d'estiu.
- La força de la Tramuntana dalt l'observatori Senil·losa, amb un panorama ben nítid al nostre voltant.
- El concert de granotes un capvespre de primavera, o després d'un xàfec d'estiu als estanys del Matà.
- L'olor intens de salobre un matí d'estiu, quan la humitat de l'alba transporta els aromes robats per la sequera del dia.
- La sorpresa en trobar un ramat de daines als estanys del Matà o al bell mig de les sulsure, des d'un aguait.